DÉCOUVREZ ERNÉE EN JOUANT !

La ville d'Ernée te dévoile ses belles demeures des XVIIe et XVIIIe siècles, ses maisons de granit, sa rivière, son histoire et ses anecdotes sans oublier, bien sûr, ses «enfants» célèbres qu'ils soient politiques ou artistes.

Familles juniors 7-12 ans | Parcours Pédestre | 1h30 (2,9 kms) | Accessible

COMMENT JOUER ?

Vous organisez votre rallye **QUAND ET AVEC QUI VOUS LE SOUHAITEZ** en famille, entre amis, en équipes concurrentes... équipes de 4 conseillées. Vous pouvez faire votre rallye en plusieurs fois, commencer par la question de votre choix.
Ce rallye existe aussi sur Smartphone et tablette.

IL VOUS SUFFIT :

un rallye

+

un stylo pour noter vos réponses

DÉPART - ARRIVÉE

Place de l'Hôtel de Ville
Parking
(Consultez le plan pour situer le départ et l'arrivée. Voir plan au centre du jeu)

ADRESSE

Point Info Tourisme de la Ville d'Ernée
42 place R. Morlière
53500 ERNÉE
Tél : 02 43 08 71 10
Tél : 06 40 09 12 86
Voir les horaires sur le site :
www.ville-ernee.fr/decouvrir-ernee/tourisme/syndicat-d-initiative-d-ernee/

Liste des rallyes Randojeu :

A découvrir également en jouant :
La Ferté-Macé, Flers, Villedieu-les-Poêles
Saint-Pair-sur-Mer, Kairon, Carentan
Cherbourg : D-DAY et Maritime
Baie du Cotentin, Nantes, Le Mans
Bellême, Saint-Malo, Ile de Ré,
Honfleur, ...

www.randojeu.com

Éditeur Ludentis SAS - 53 000 Laval

ISBN 979-10-92394-43-6

Dépôt légal en mai 2019

ERNÉE EN MAYENNE

TOUT PUBLIC

1 À 4 JOUEURS

© Daniel Mc Caughan

ville d'ERNÉE
Département de la Mayenne

UN RALLYE POUR DÉCOUVRIR ERNÉE EN FAMILLE OU ENTRE AMIS

QUELQUES CONSEILS

pour profiter au mieux de ce rallye !

TA MISSION ?

Collecter un maximum de points en résolvant jeux et énigmes, en répondant aux questions tout au long du parcours

COMMENT JOUER ?

Tu te repères sur le plan qui est en pages centrales, suis le parcours, cherche les indices et écris sur le document les réponses et les solutions que tu as trouvées. Toi et les personnes qui t'accompagnent calculeront alors ton score.

LÉGENDE

3 : Situe les ÉTAPES où tu trouveras des indices pour répondre, quand il y en a !

: Surveille le nombre de POINTS en jeu pour chaque question !

: Ces questions ont un INDICE sur le terrain ou bien sur ce document ; pour les autres, fais appel à tes connaissances, à ta logique ou fais-toi aider !

: Cherche un panneau des 3 subious, tu auras des indices !

Question 29

Ernée fut marqué par un évènement historique dont tu trouveras quelques précisions sur le panneau. Quelle affirmation est vraie parmi les 3 ci-dessous ?

A Le 2 novembre 1793, 60000 combattants vendéens avec autant de femmes, enfants et vieillards, envahissent et pillent la ville. Il ne restera ni vivres ni fourrages ni chevaux. Ils repasseront le 25 novembre 1793.

B Le 2 novembre 1793, 30000 combattants vendéens avec autant de femmes, enfants et vieillards, envahissent et pillent la ville. Il ne restera ni vivres ni fourrages ni chevaux. Ils repasseront le 25 novembre 1793.

C Le 2 novembre 1793, 30000 combattants vendéens avec autant de femmes, enfants et vieillards, envahissent et pillent la ville. Il ne restera ni vivres ni fourrages ni chevaux. Ils repasseront le 25 novembre 1794.

Question 30

Maintenant, dernière question qui doit te permettre de savoir où aller chercher la grille des réponses

R 2 V'

Et si c'est fermé, voici un autre lieu où tu peux trouver la grille-réponses :

IVIRP8 → _ _ _ _ _ _

à condition que tu trouves le code secret que nous avons caché sur une fenêtre.*

*réponse VIVECO

Question 26

Va jusqu'au panneau de la balade des 3 « subious », que signifie ce mot ? Entoure la bonne réponse !

- A Bœufs
- B Ruches
- C Sifflets

Question 27

Elève brillant, avocat, homme politique, il fut maire d'Ernée pendant 29 ans (1878 à 1907). En tant que député inscrit au Centre-Gauche, il participa à des commissions et déposa de nombreuses propositions de loi. Qui est-ce ?

Question 28

En poursuivant sur ta gauche, le panneau n°12 de la balade des 3 subious t'indique les monuments importants pour la vie des Ernéens qui furent élevés ici de 1715 à 1879.
Relie chaque fonction à son emplacement.

La Mairie	A	1	A gauche du bâtiment
Les Halles	B	2	A l'étage
La maison du hallier (gardien des halles)	C	3	Au rez de chaussée

BIENVENUE SUR CE RALLYE-DÉCOUVERTE D'ERNÉE !

Question 1

	Oui	Non
As-tu bien lu et compris les conseils de Sauveur ?		
As-tu vu où se trouve le plan sur ton livret ?		

Allez, c'est parti !

Question 2

Ernée se situe sur des axes de circulation importants, notamment l'antique chemin royal de Paris vers la Bretagne, voie reprise par la Route Nationale 12 plus récemment. Voici une carte des régions de l'Ouest de la France, où situes-tu Ernée ?

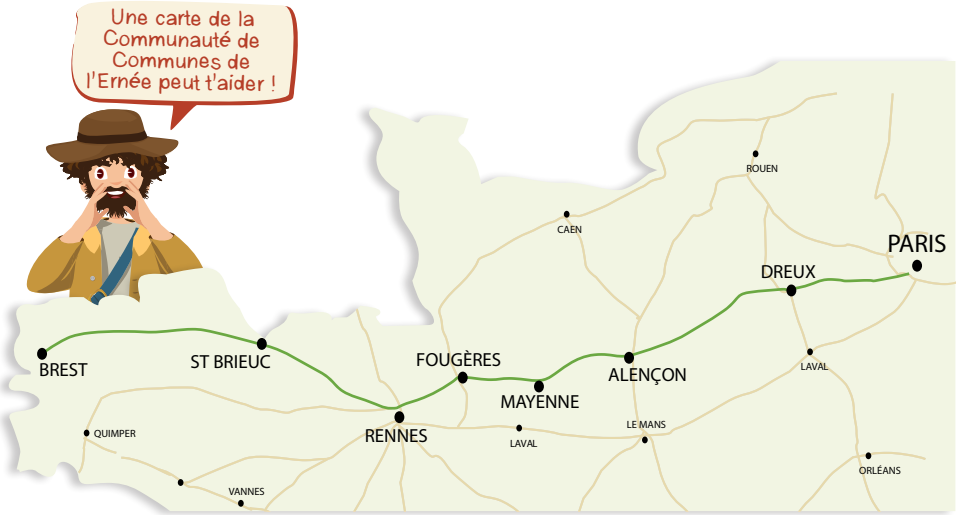

Flashe ce QR code, tu en sauras plus sur Ernée !

Film Ernée

Question 3

Ernée possède de beaux bâtiments de différentes époques comme tu peux le voir autour de cette place de l'Hôtel de Ville. Voici 6 détails appartenant à 3 bâtiments remarquables. Relie par 2 les détails appartenant au même bâtiment.



Info+ Ces belles demeures construites par des familles de l'aristocratie locale, les familles de Branche pour ce qui est aujourd'hui la médiathèque ou encore la famille du Boisberranger. Construit en 1754, l'Hôtel du Boisberranger fut le dernier grenier à sel d'Ernée.

Question 4

Fin du XIXe siècle, Ernée connait un essor économique dû à l'industrie de la chaussure. Une nouvelle mairie et une salle de fêtes sont construites en 1922 et 1911. Observe bien cette photo et trouve les 4 erreurs qui s'y cachent.

Question 24

Regarde le bâtiment derrière cette statue, sauras-tu le reconnaitre parmi les 4 photos ci-dessous ?
Elles représentent toutes des lieux d'Ernée qui ont accueilli des élèves. Entoure la photo correspondante.

A



B

C



D

Question 25

Ici, se trouvait un quartier industriel.

1. Qui fit construire cette grande maison bourgeoise de briques rouges et tuffeau située au rond-point ?

2. A la fin du XIXe siècle, quelle activité industrielle s'est installée à Ernée ?

3. Quel signal sonore les ernéens ont-ils entendu 6 jours par semaine pendant une bonne partie du XXe siècle ?



Question 22

Tiens ! Une belle arcade en travers du chemin ! Ces pierres constituaient l'entrée d'une partie précise de l'abbaye, laquelle :

- ☐ A- Une chapelle
- ☐ B- Un réfectoire
- ☐ C- Une chambre d'une religieuse

Question 23

Dirige-toi boulevard du collège jusqu'à la statue « La Joie ». Quelques mètres à droite de celle-ci, tu découvriras quel Ernéen célèbre a donné son nom à cette esplanade. Qui est-ce ?

Info Orphelin à 11 ans, agrégé d'histoire, passionné de sport, résistant, maire d'Ernée de 1959 à 1986, président du Conseil Général de la Mayenne de 1973 à 1992, Vice-Président du Conseil Régional de 1974 à 1986 et Sénateur de 1974 à sa mort en 2001, puisqu'il décéda en cours de mandat dans sa 86ème année.... voilà un beau parcours !

Info Une tour Eiffel – plutôt fidèle à l'originale mais plus petite – a trôné à Ernée devant la salle des fêtes pendant de nombreuses années.

Question 5

La statue nommée L'épi, qui orne le parterre, a été créée par un célèbre sculpteur né en 1925 à Montenay tout près d'Ernée. Ernée a la chance d'avoir de nombreuses œuvres exposées au regard de tous. Comment s'appelle ce sculpteur ?

Info Ses statues se trouvent dans le monde entier, aux États-Unis, au Japon, au Liban, en Afrique, ...

Question 6

Vers 1850, si tu descendais la rue Auguste Fortin, que trouvais-tu ? Entoure les 3 bonnes réponses.

- La Mayenne
- Des lavoirs
- Un gué
- Un relais de poste
- Une rizière
- La rivière l'Ernée

Question 7

Là encore, tu peux admirer de beaux hôtels particuliers dont l'Hôtel de Charnay.
Quelle fonction eut-il entre 1657 et 1754 ?

L'Hôtel de Charnay fut construit en 1657

Question 8

A côté de l'Hôtel de Charnay, se trouvaient des édifices démolis après la Révolution Française.
Réponds par vrai ou faux.

Vrai	Faux	
☐	☐	A- C'était une prison.
☐	☐	B- Les Ernéens redoutaient les maladies et l'insécurité.
☐	☐	C- Les gabelous pratiquaient la contrebande de sel et les faux-sauniers luttaient contre les contrebandiers.

Info

Pendant des siècles et jusqu'en 1789, le sel était dans nos régions, soumis à un impôt élevé et impopulaire : «la gabelle». Sa vente très réglementée, ne se pratiquait que dans les «greniers (ou les chambres) à sel», où il était stocké et bien gardé. Aussi la contre-bande des «faux-saulniers» était, elle très active et ces derniers étaient impitoyablement pourchassés par une police spéciale : les gabelous.

Question 9

Si tu es bon observateur, tu sauras en quelle année fut construit l'Hôtel de la Miséricorde.
Il jouxte une chapelle.

Les platanes balisaient la route jusqu'à l'hôpital - hospice

Question 20

Sur ton chemin, tu ne peux manquer cette œuvre du sculpteur ernéen.
Comment s'appelle-t-elle ?

- A L'Épi
- B Les Anneaux
- C La Maternité

Question 21

On honore la mémoire de Fernand Vadis, cet instituteur mort à 28 ans lors de :

- A La Première Guerre Mondiale ?
- B La Seconde Guerre mondiale ?
- C La Guerre d'Algérie (1954-1962) ?

Info

Il est né à Ernée où son père était directeur d'école.

Question 19

L'ensemble constitué par l'ancien hôpital est imposant et rassemble de beaux éléments architecturaux avec les bâtiments de façade et ceux entourant une grande cour fermée. Parmi ces 9 détails, retrouve les éléments présents. Attention, il y a 2 intrus que tu devras entourer.

A

B

C

D

E


F

G

H

I

Info

Nous te conseillons de consulter, sur le panneau, l'histoire de ce lieu qui a bien changé au fil des siècles mais où, depuis 1250 et jusqu'en 1977, on a soigné les malades et les blessés.

Question 10

Quel équipement fut installé sur cette place du 10 au 24 mars 1794 puis le 13 mars 1817 ?

Question 11

Prends conseil auprès de Jacquou, ce sera plus facile pour lire et savoir écrire dans les espaces ci-dessous ce qui est écrit en gras

Depuis la révolution, **la population** d'Ermée est restée relativement stable puisqu'elle était de **4251 en 1793 pour 5731 en 2016**, c'est lors de la révolution industrielle que les ermées furent les plus nombreux avec **6320 habitants en 1861**.

A _ _ _ _ _ _ _ _ _ _ _

B _

C _

Question 12

Cherche la devanture de magasin originale dont voici un détail.
Quels sont le nom des établissements qui l'ont réalisée et leur numéro de téléphone.

Nom :

Téléph. :

Info

Certains pensaient à tort, que cette mosaïque pourrait venir des ateliers ODORICO. En effet, cette famille, d'origine italienne, s'installa à Rennes et on recense leurs œuvres dans 122 villes du Grand Ouest, en Bretagne mais aussi à Angers, Laval... Isidore ODORICO (1893 - 1945), élève aux Beaux-Arts de Rennes créa de nombreux motifs inspirés par le style Art déco.

Question 13

Parmi ces quatre visuels, entoure celui qui représente le clocher de l'église avant 1875 ?



A



B

C



D

Question 14

Au XVIIème siècle, les Ernéens obtiennent l'autorisation de construire une nouvelle église plus grande, plus centrale. Réponds par vrai ou faux.

	Vrai	Faux
A- Cette église est construite sur les ruines d'un château.	☐	☐
B- L'emplacement est offert par le Roi Louis XIV.	☐	☐
C-Toute la population, même les plus pauvres, ont contribué à la construction.	☐	☐

Info+ On dit qu'un souterrain reliait l'ancien château d'Ernée au château de Pannard.

Question 17

Rue de l'amiral Courbet, grâce à ces détails, trouve les maisons auxquelles ils appartiennent et note l'année de leur construction gravée dans la pierre.

A



B

C

Info+ Tu es ici dans l'ancienne route de Paris à Saint-Malo.

Question 18

Regarde la façade située au 40 rue de l'amiral Courbet, qui à l'époque s'appelait rue Neuve. Ici, vers 1756, un terrible incendie se déclara. Les habitants se mobilisèrent et rapidement l'intensité du feu baissa. Que firent-ils ?

- A Ils démolirent les maisons les plus proches du sinistre et arrosèrent jour et nuit cet espace ; aujourd'hui encore, ce terrain reste vide de toute construction.
- B Ils implorèrent la vierge de Charné et en remerciements placèrent une statuette de la vierge dans une niche.
- C Depuis l'Ernée, ils firent une chaîne humaine avec des seaux pour éteindre l'incendie et, en souvenir, placèrent un seau dans une niche.

Question 16

Lève les yeux, cela t'aidera à remplir les mots manquants :

Info+ Un autre général, plus jeune de 8 ans, René Charles Duvivier naquit sur la même place le 28 octobre 1785. Il fit partie de la première promotion de l'École militaire créée par Napoléon Bonaparte qui prit le nom de Saint-Cyr. Il servit sous Napoléon 1er et jusqu'en 1850.

Question 15

En contrebas de l'église coule l'Ernée, c'est une rivière qui prend sa source à 15 km au nord de la ville et serpente pendant 65 km avant de se jeter dans la Mayenne. Sur ce plan, note au moyen de flèches le sens dans lequel coule L'Ernée (d'amont en aval).

Info+ Rivière abondante, bien alimentée par les précipitations, L'Ernée voit son débit varié selon les saisons, avec une amplitude extrême pouvant aller de 0.945M3/s à 8.34M3/s.

Voici une vue du quartier proche de la rivière vers 1908, donc en contrebas de l'église, représentant les rues de la Fontaine et de la Tranchée, parmi les plus anciennes de la ville.

l'Ernée
Esplanade René Ballayer
Salle du foyer culturel
Salle boulistes Raymond Raffray
boulevard du Collège
Ateliers municipaux
Jardin public de l'Europe
boulevard d' Ernée
rue Lelièvre
Cinéma Majestic
cité Robillard
bd Victor Hugo
Salle Paul Garrus Tennis de table
place de la Noé Guesdon
rue de la Vallée
AVENUE CARNOT
rue Molière
rue du Baril
Collège Cassin
passage du Couvent
Salle de boxe René Dubois
École St-Vincent-de-Paul
Passage Saint
ARRIVÉE
DÉPART
GAMBETTA
Médiathèque "La Tourelle"
place Renault Morlière
passage du Baril
rue Jeudy
place Ferdinand Vadis
Antenne Solidarité
av. du Gal
Salle Constant Martin
rue Jeanne d'Arc
ruelle aux Chats
rue David d'Angers
rue de la Cornulais
rue Clouard
Espace Gavroche
La Poste
École publique Fernand Vadis
boulevard Pasteur
BOULEVARD GÉNÉRAL DU VIVIER
rue Nationale
rue Buchet
rue Courbet
Cité administrative
rue des Frères Delaunay
place Mazarin
place de l'Église
rue de l'Asile
ROUTE DE VITRÉ
rue de l'Abreuvoir
rue de la Tranchée
rue du Parmentier
rue Moiteau
rue de Chalus
FJT
Salle A. Forfin
place Voisin
rue de l'Hôpital
«Résidence Dr Jacquelin»
Restaurant municipal
rue de la Corderie
place des Châtelets
rue de la Fontaine
Maison des jeunes des Châtelets
chemin de
résidence du Stade